


ŽEMBEROVCE

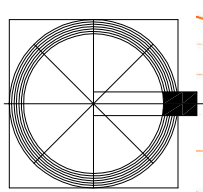
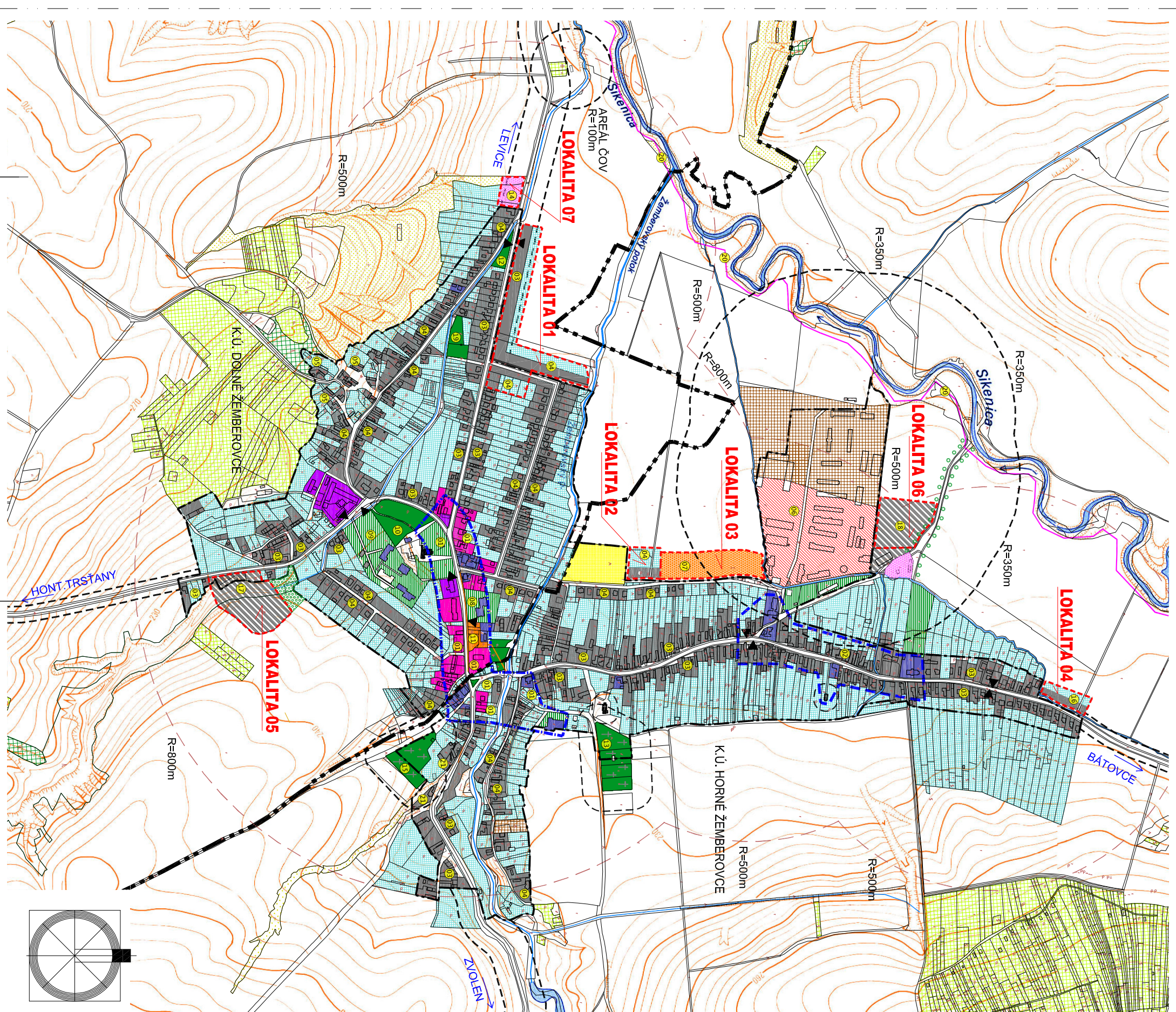
ÚZEMNÝ PLÁN OBCE



NAVROVANÉ LOKALITY ROZVOJA:

NAZOV LOK.	FUNKCIA LOKALITY	PLOCHA / HAI / KAPACITA
LOKALITA 01	BYVANIE - I.BV	3 3274 / 39 RD
LOKALITA 02	BYVANIE - I.BV	0 5291 / 5 RD
LOKALITA 03	ŠPORT - REKR. AKTIVITY	1 5586
	VEREJNÁ ZELEN	
LOKALITA 04	BYVANIE - I.BV	0 7147
LOKALITA 05	PREMYSEL. PARK	1 9804
LOKALITA 06	PODNIKATEL. AKTIVITY	1 4271
LOKALITA 07	CERP. ST. POHONN.HM.	0 3246
	5 PRAC. MIEST	

- HRANICA KATASTRÁLNEHO ÚZEMIA
- HRANICA ZASTAVANÉHO ÚZEMIA K 1.1.1990
- OCHRANNÉ PASMO
- HRANICA NAVROVANÝCH LOKALÍ
- POLOHOPIŠ
- VÝŠKOPIS
- EXISTUJÚCE OBJEKTY
- PANITAKOVO CHRÁNENÉ OBJEKTY
- HRANICA PRÍMÁRNNEHO CENTRA OBCE
- HRANICA SEKUNDÁRNEHO CENTRA OBCE
- PLOCHY OBCĽANSKEJ VYBAVENOSTI
- PLOCHY DOPORUČENÝCH POLYFUNKCII
- NAVROVANÉ POLYFUNKČNÉ PLOCHY
- PLOCHY PODNIKATEĽSKÝCH AKTIVÍT
- PREVAŽNÁ FUNKCIA BYVANIA
- PLOCHY PRE ŠPORTOVOREKREAČNÉ AKTIVITY
- SÚKROMNÁ ZELEN
- VEREJNÁ ZELEN
- VNÚTROAREÁLOVÁ ZELEN
- CINTORIN
- LESY
- SADY A VINICE
- TRVALO TRÁVNATÉ PORASTY
- LINIOVÁ ZELEN
- IZOLAČNÁ ZELEN
- ŠPORTOVÉ PLOCHY, KLUBY
- PLOCHY POLNOHOSPODÁRSKEJ VÝROBY
- VODNÉ TOKY A PLOCHY
- CYKLISTICKÁ A PEŠIA TRASA
- PEŠIE KORIDORY A PRIESTRANSTVIA
- ČÍSLO PRÍSLUŠNEHO REGULATÍVU A LIMITOV
- AUTOBUSOVÉ ZASTÁVKY
- MAPOVÉ ZNAČKY
- DOSTUPNOSŤ AUTOBUSOVÝCH ZASTÁVOK
- ZONA BEZ MOZNOSTI ŽIVOCIŠNEJ PRODUKČIE
- PLOCHY TECHNICKÉJ INFRAŠTRUKTÚRY



avenir

DOPRAVA	ING.MILUŠ GONTO	INŠTORE	OBEC ŽEMBEROVCE	DATA	01/2017
VOĽNÉ HOSPOD.	ING. JANA VEBROVÁ	ZHOTOVITEL	AVENIR, ING.ARCH. M. ČERŤAL	FORMÁT	A4
ELEKTRIKÁRIE	ING. FRANTIŠEK JARBEK	STUPEŇ	ÚZEMNÝ PLÁN OBCE	ČÍSLO VYBERIS	
SPOL. TELEKOMUNIKÁCIE	DR.T. JOSEF ROŠKA		ÚZEMNÝ PLÁN OBCE ŽEMBEROVCE		
VÝROBNÉ ZEM. PR.	ING.ARCH. MARTIN ČERŤAL				
KRAJIN.-ARCHIT.	PLÁN. ING.ARCH. ADAM ČERŤAL				
URBÁNIZUS SPOLUPR.	ING.ARCH. ADAM ČERŤAL				
URBÁNIZUS	ING.ARCH. MARTIN ČERŤAL				

MAŠTĚK: 1:3000

2