


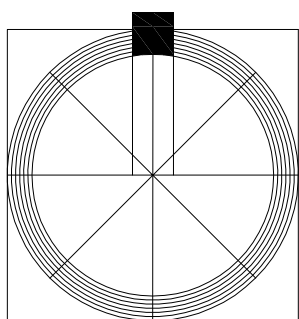


ŽEMBEROVCE

ÚZEMNÝ PLÁN OBCE



-  HRANICA RIEŠENÉHO KATASTRÁLNEHO ÚZEMIA
-  HRANICA ZASTAVANÉHO ÚZEMIA K 1.1.1990



DOPRAVA:	ING.MILOŠ GONTKO	INVESTOR:	OBEC ŽEMBEROVCE	DÁTUM:	06/2007
VODNÉ HOSPOD.:	ING. JANA VEREŠOVÁ	ZHOTOVITEL':	AVENIR, ING.ARCH. M. CIFRA	FORMÁT:	8x4
ELEKTRIFIKÁCIA:	DPT. VOJTECH PÓCSIK	STUPEŇ:	ÚZEMNÝ PLÁN OBCE	ČÍSLO VÝKRESU:	
PLYNOFIKÁCIA:	ING.FRANTIŠEK JANEGA	ÚZEMNÝ PLÁN OBCE ŽEMBEROVCE		1A	
SPOJE, TELEKOMUNIKÁCIE:	DPT. VOJTECH PÓCSIK				
VYHODNOTENIE PPF:	ING.ARCH. MARTIN CIFRA	ŠIRŠIE VZŤAHY M=1:25000		M= 1: 25000	
KRAJIN.-EKOLOG. PLÁN:	ING.ARCH. MARTIN CIFRA				
URBANIZMUS SPOLUPR.:	ING.ARCH. ADAM CIFRA				
URBANIZMUS:	ING.ARCH. MARTIN CIFRA				